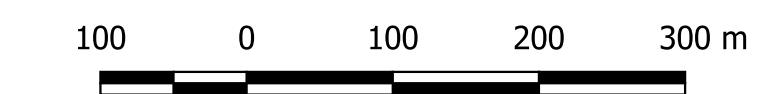






Escala Gráfica




Escala Numérica: 1:5,000


Sistema de Proyección: WGS_84_UTM_ZONA_17N
Proyección: Transversa de Mercator

Leyenda

| | |
|---|--|
| Zonificación Secundaria | Red Vial Existente y Propuesta |
|  Suelo Urbano |  Local |
|  Suelo de Protección Ambiental |  Servidumbre Vial |



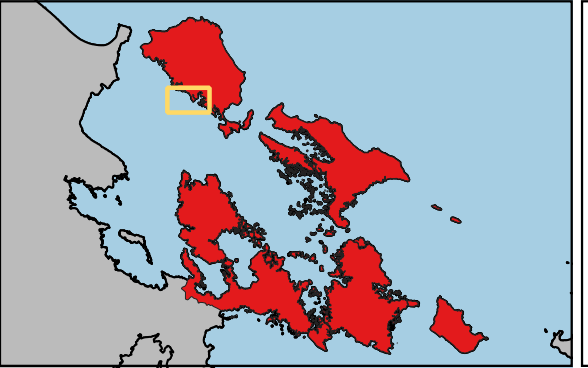
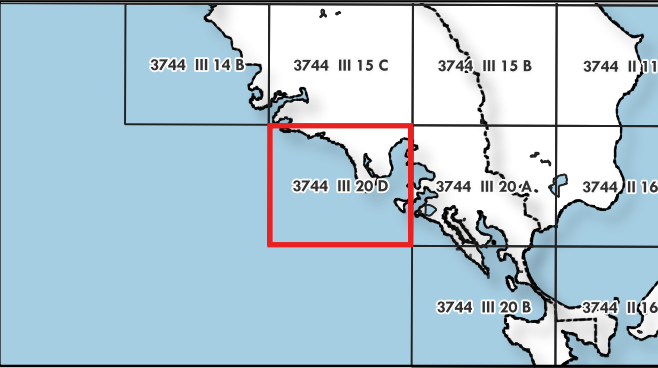
ZONIFICACIÓN DEL DISTRITO DE BOCAS DEL TORO



REPÚBLICA DE PANAMÁ
GOBIERNO NACIONAL

AUTORIDAD DE
TURISMO DE PANAMÁ

MINISTERIO DE VIVIENDA
Y ORDENAMIENTO TERRITORIAL



Mosaico N°. 3744 III 20 D

Punta Caracol

Primera Edición
2023-11-16